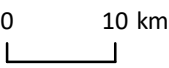


STAN/ POTENCJAŁ EKOLOGICZNY JEDNOLITYCH CZĘŚCI WÓD POWIERZCHNIOWYCH JEZIORNÝCH (JCWP LW)
R.KL.JCWP OD 2022, OCENA EKSPERCKA

OBSZAR DORZECZA PREGOŁY

1:700 000




Objaśnienia



Stan ekologiczny naturalnej jcwp LW:






-  bardzo dobry
-  dobry
-  umiarkowany
-  słaby
-  zły

Potencjał ekologiczny silnie zmienionej jcwp LW:

-  maksymalny lub dobry
-  umiarkowany
-  słaby
-  zły

Ocena ekspercka. Stan ekologiczny jcwp LW:

-  dobry
-  brak oceny

-  Nazwa regionu wodnego
-  Rzeki główne
-  Granice regionów wodnych
-  Granice obszarów dorzeczy
-  Granica Polski

